La Mayenne - Lot n° 1

Longueur : *4800 mètres*

Limite Amont : Département de la Mayenne - Lieu-dit «Le Moulin du Port» *(Rive gauche, point kilométrique 85,700)*

Limite Aval : *Barrage de Chenillé-Changé (Rive droite, point kilométrique 90,500)*

Réserves : *50 m en aval des barrages*

Pêche amateur aux engins : *Pêche particulière (11 licences)*

Pêche aux lignes : *Location amiable aux Gardons de la Jaille*

0 400 m

SOURCE : ©IGN/SCAN25© license 2015 GEOPAL - Dpt 49 / RÉALISATION : SIG/DLSI - Dpt 49 (Oct-2016)

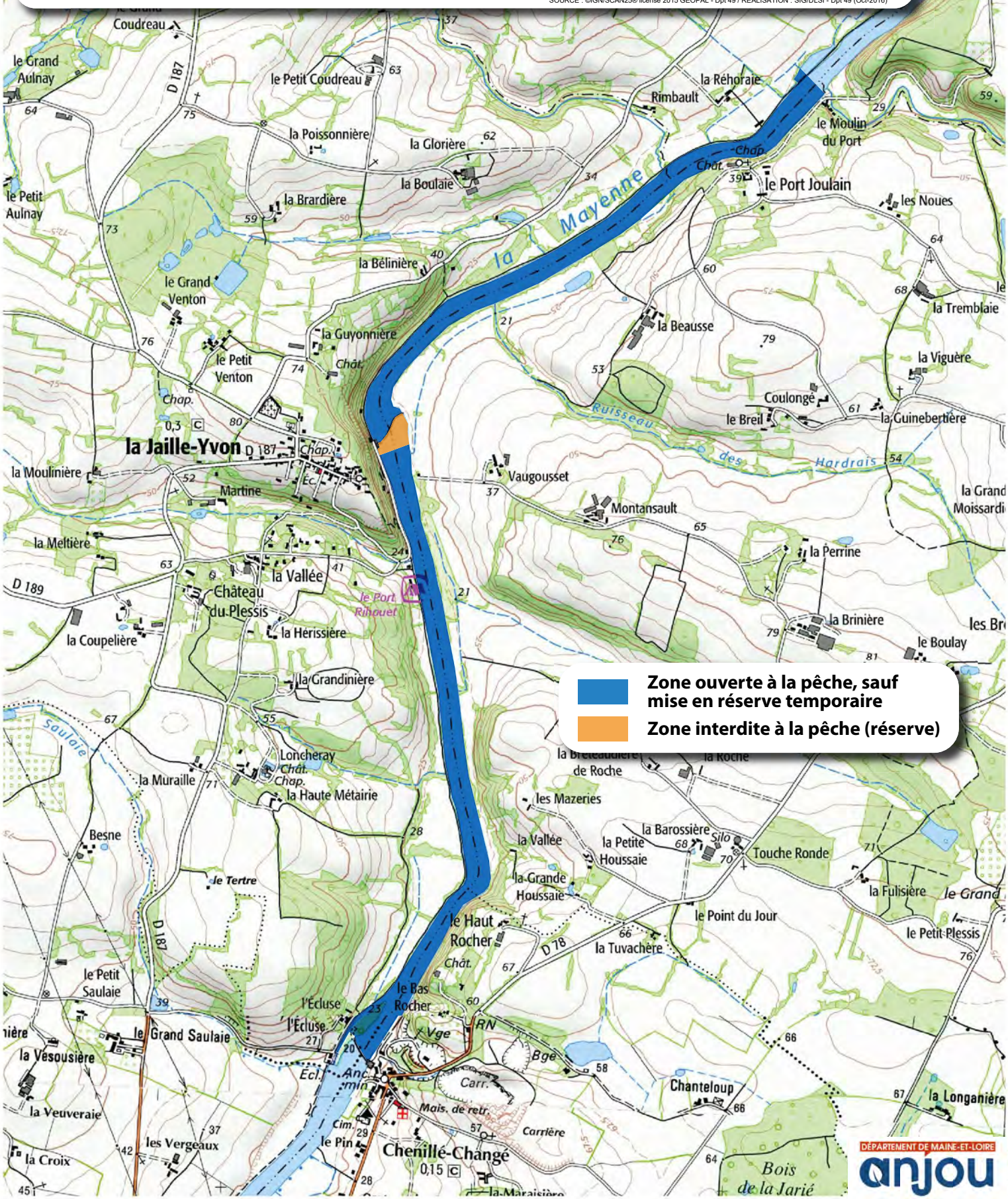

DÉPARTEMENT DE MAINE-ET-LOIRE anjou

La Mayenne - Lot n° 2

Longueur : 3100 *mètres*

Limite Amont : *Barrage de Chenillé-Changé (Rive droite, point kilométrique 90,500)*

Limite Aval : *Barrage de la Roche-Chambellay (Rive droite, point kilométrique 93,600)*

Réserves : *50 m en aval des barrages*

Pêche amateur aux engins : *Petite pêche (8 licences)*

Pêche aux lignes : *Location amiable à l'Ablette Angevine*

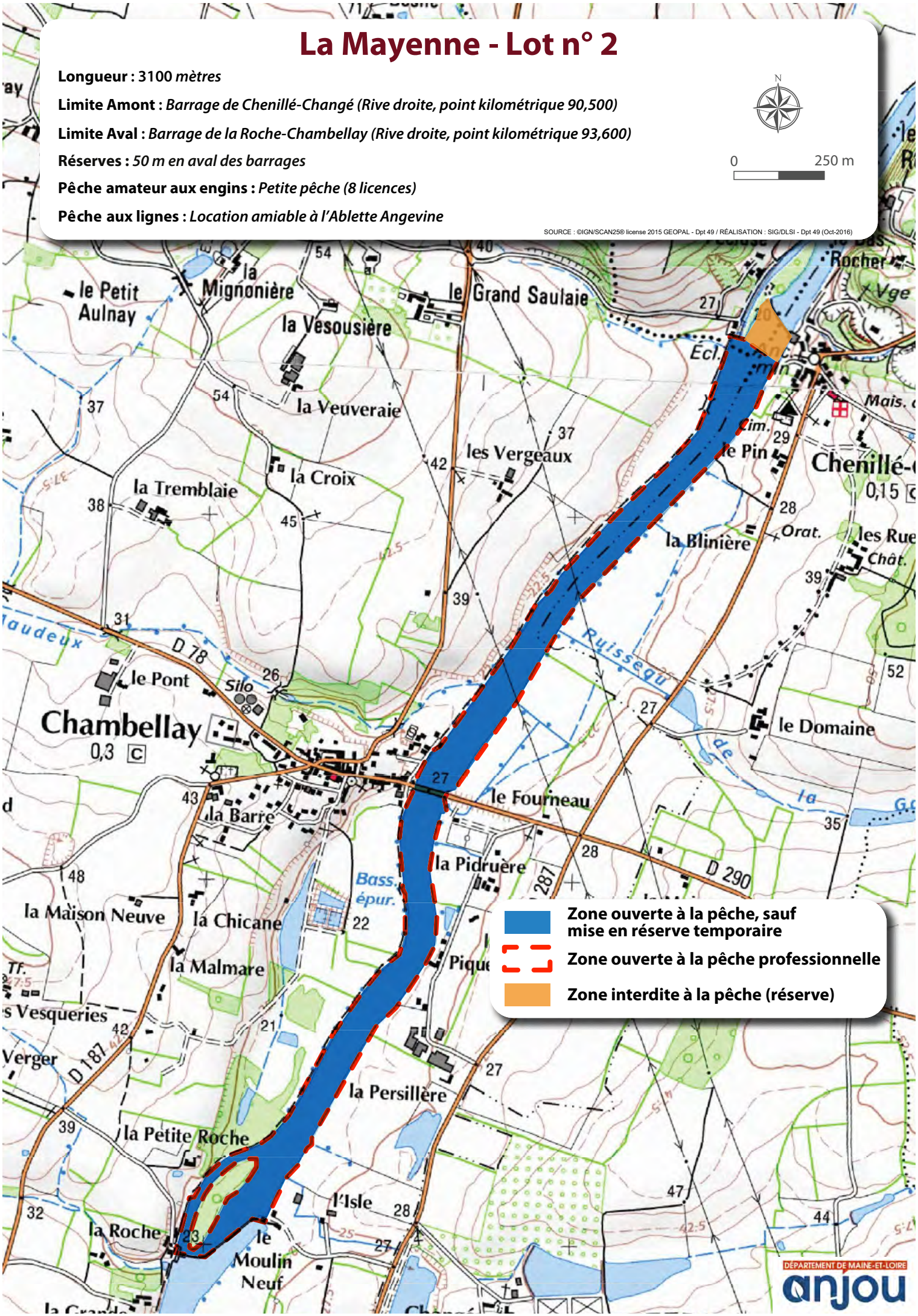

SOURCE : ©IGN/SCAN25® license 2015 GEOPAL - Dpt 49 / RÉALISATION : SIG/DLSI - Dpt 49 (Oct-2016)

La Mayenne - Lot n° 3

Longueur : 3200 *mètres*

Limite Amont : *Barrage de la Roche-Chambellay (Rive droite, point kilométrique 93,600)*

Limite Aval : *Barrage de Montreuil-sur-Maine (Rive droite, point kilométrique 96,800)*

Réserves : *50 m en aval des barrages*

Pêche amateur aux engins : *Petite pêche (10 licences)*

Pêche aux lignes : *Location amiable à l'Ablette Angevine*

SOURCE : ©IGN/SCAN25® license 2015 GEOPAL - Dpt 49 / RÉALISATION : SIG/DLSI - Dpt 49 (Oct-2016)

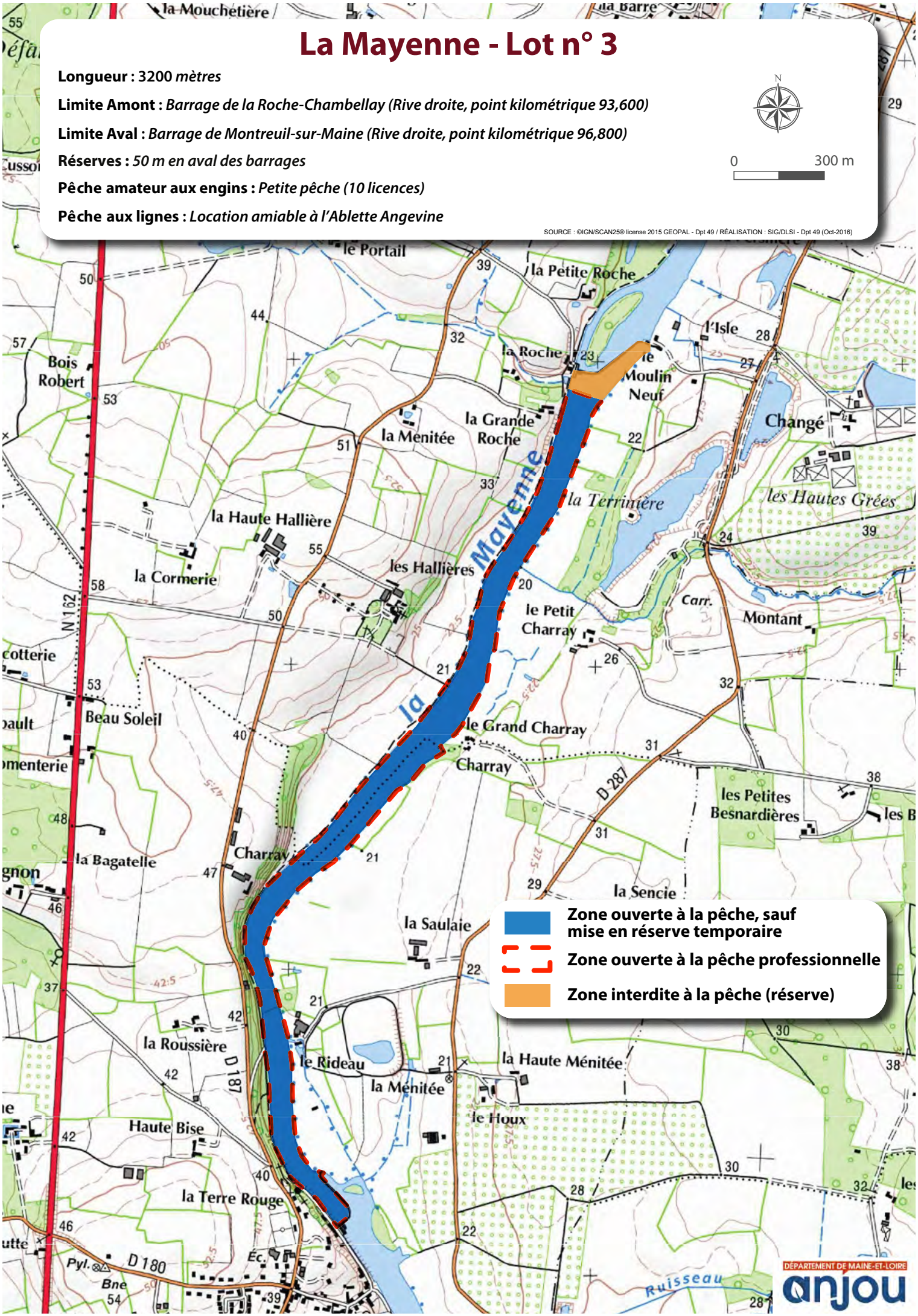

La Mayenne - Lot n° 4

Longueur : *5900 mètres*

Limite Amont : *Barrage de Montreuil-sur-Maine*
(Rive droite, point kilométrique 96,800)

Limite Aval : *Barrage de Grez-Neuville*
(Rive droite, point kilométrique 102,700)

Réserves : *Boires de Ragon et de Varennes - Longueur (2170 mètres)*
Aval du barrage de Montreuil-sur-Maine

Pêche amateur aux engins : *Pêche particulière (12 licences)*

Pêche aux lignes : *Location amiable a l'Ablette Angevine*

N

0 500 m

SOURCE : ©IGN/SCAN25© license 2015 GEOPAL - Dpt 49 / RÉALISATION : SIG/DLSI - Dpt 49 (Oct-2016)

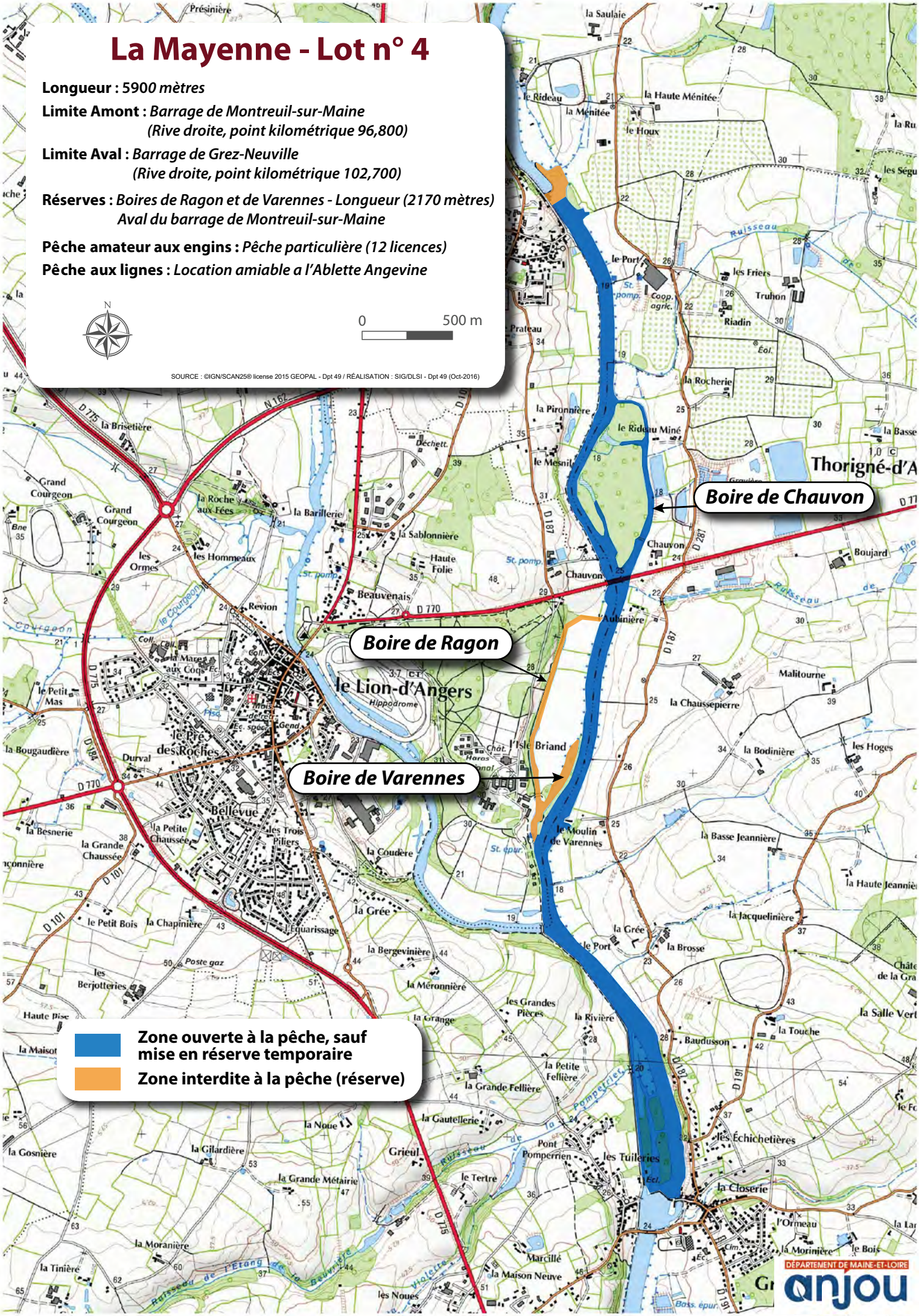

DÉPARTEMENT DE MAINE-ET-LOIRE anjou

La Mayenne - Lot n° 5

Longueur : 4600 *mètres*

Limite Amont : *Barrage de Grez-Neuville (Rive droite, point kilométrique 102,700)*

Limite Aval : *Barrage de la Roussière (Rive droite, point kilométrique 107,300)*

Réserves : *50 m en aval des barrages*

Pêche amateur aux engins : *Petite pêche (12 licences)*

Pêche aux lignes : *Location amiable à l'Ablette Angevine*

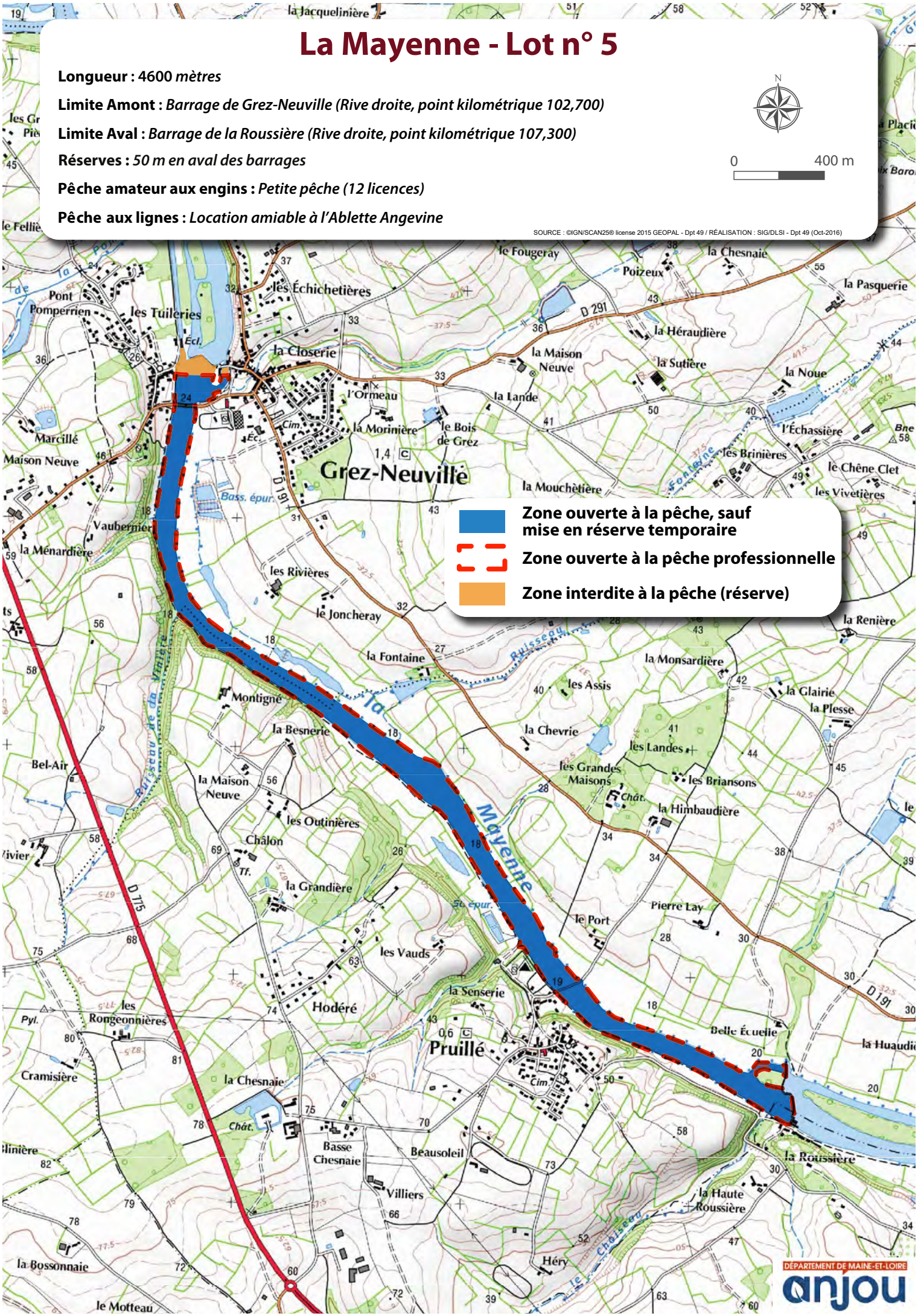

SOURCE : ©IGN/SCAN25® license 2015 GEOPAL - Dpt 49 / RÉALISATION : SIG/DLSI - Dpt 49 (Oct-2016)

La Mayenne - Lot n° 6

Longueur : 2000 *mètres*

Limite Amont : *Barrage de la Roussière (Rive droite, point kilométrique 107,300)*

Limite Aval : *Barrage de Sautré (Rive droite, point kilométrique 109,300)*

Réserves : *50 m en aval des barrages*

Pêche amateur aux engins : *Petite pêche (12 licences)*

Pêche aux lignes : *Location amiable à l'Ablette Angevine*

SOURCE : ©IGN/SCAN25® license 2015 GEOPAL - Dpt 49 / RÉALISATION : SIG/DLSI - Dpt 49 (Oct-2016)

DÉPARTEMENT DE MAINE-ET-LOIRE anjou